






# Turkort



## Laukeng - Storåsen

Velkommen til å utforske naturen i et område hvor mennesker har tråkket stier i flere tusen år. Området har en artsrik flora og fauna, samt fantastiske geologiske formasjoner skapt under den kaledonske fjellkjedeformingen for ca. 450 millioner år siden.

En lett og enkel tur for å oppnå storslått utsikt mot nord til Saltstraumen, mot øst til deler av Skjerstadfjorden og mot sør til Marvoll-/Fjellvika og de majestetiske Børvasstindan.

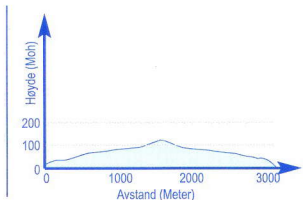


**Enkel** - Kan gjennomføres av alle  
Turen går på sti/tråkk, berg, gårdsvei, veg



**Lengde:** 3,2 km t/r

**Parkering:** Knaplund evt v/Saltstraumbua





# Laukeng - Storåsen



Parkering på Knaplund eller Straumøya v/Saltstraumbua. Følg g/s vei til trafokiosken på Laukeng, Tuv, hvor skiltet turløype til Storåsen, 121 m.o.h., starter (like vest for bru over Fylkesvei 17). Første del av turen går i lett skogsterreng mot kommunevegen til Evjen. Stien følger asfaltert veg ca. 90 m, der du tar av sørover på den gamle veien til Marvoll. Like etter høyspentlinjen følger du bergryggen mot øst i en slak stigning til Storåsen. Herfra kan du ta en avstikker mot Tuvlia og steinalderstien med funn fra eldre steinalder.