





Turkort



Laukeng - Kvitliheia

Velkommen til å utforske naturen i et område der mennesker har tråkket stier i flere tusen år. Området har en artsrik flora og fauna, samt fantastiske geologiske formasjoner skapt under den kaledonske fjellkjedeformingen for ca. 450 millioner år siden. På Kvitliheia har du flott utsikt mot sør og øst til: De majestetiske Børvasstindan, Åselidalen, Fjell- og Marvollvika og Åselistraumen. Mot nord ser du: Saltstraumbua, Tverlandsbrua, Bodøhalvøya, Steigtind og fjellene i Sørfold.

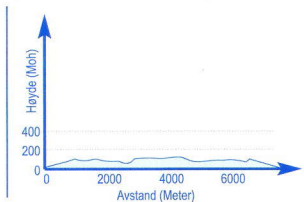


Enkel - Kan gjennomføres av alle
Turen går på sti/tråkk, berg og veg



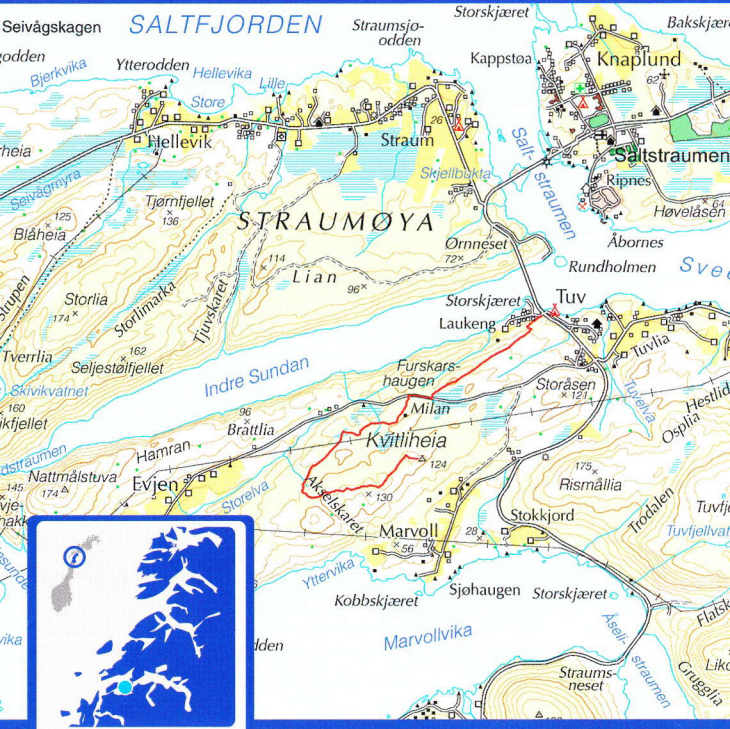
Lengde: 7,4 km t/r

Parkering: På Knaplund eller Straumøya v/Saltstraumbua.





Laukeng - Kvitliheia



Parkering på Knaplund eller Straumøya v/Saltstraumbua. Følg g/s vei til trafokiosken på Laukeng, Tuv, hvor skiltet turløype til Kvitliheia, 124 m.o.h. starter (like vest for bru over Fylkesvei 17). Stien går i lett skogsterreng til Furskarshågen og krysser kommunal vei til Evjen ved Vanntårnet. Følg merket sti videre mot Evjen til du kommer til stidele mot Kvitliheia og Marvoll. Allerede ved Akselskardet, ca. 250 m fra stidele til Kvitliheia får du en flott utsikt mot de majestetiske Børvasstindan.

Kontakt oss

Tel: 75 54 86 00

E-post: friluftsradet@salten.no

Web: www.salten.no/friluftsrad



Salten Friluftsråd