





# Turkort



## Evjenrunden

Velkommen til å utforske naturen i et område hvor mennesker har tråkket stier i flere tusen år. Området har en artsrik flora og fauna, samt fantastiske geologiske formasjoner. Stien går i lett turterreng og du vil ha en flott utsikt til sjøen på begge sider av Evjen-halvøya. Ved Nattmålstuva kan du skue ned i den smale Sundstraumen og la deg imponere av tidevannstraumens evige bevegelser. Flott utsikt mot sør til de majestetiske Børvasstindan, Sundan i vest og i nord og øst til Sundstraumlian naturreservat.

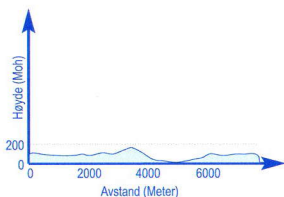


**Middels** - For den vanlige trimmer  
Turen går på sti/tråkk, berg, gårdsvei, veg



**Lengde:** 8,0 km

**Parkering:** Ved Vanntårnet ved kommunal vei til Evjen





# Evjenrunden



Parkering ved Vanntårnet ved kommunal vei til Evjen, eventuelt kan en parkere på Knaplund eller på Straumøya v/Saltstraumbua for en lengre tur. Følg g/s vei til trafokiosken på Laukeng, Tuv, hvor skiltet turløype til Nattmålstuva/Evjen starter (like vest for bru over Fylkesvei 17). Stien fra Vanntårnet til Nattmålstuva går i et lett kupert terreng. Derfra følger du bergryggen ned til traktorvei. Følg den til bebyggelsen og gapahuken til Evjen velforening, hvor det er fint å ta en rast. Videre følges merket sti mot Laukeng, til du kommer tilbake til Vanntårnet og utgangspunktet.

## Kontakt oss

Tel: 75 54 86 00

E-post: [friluftsradet@salten.no](mailto:friluftsradet@salten.no)

Web: [www.salten.no/friluftsrad](http://www.salten.no/friluftsrad)